



## МЭРИЯ ГОРОДА НОВОСИБИРСКА

# ПОСТАНОВЛЕНИЕ

От 08.02.2023

№ 684

О проекте межевания территории квартала 147.01.04.10 в границах проекта планировки территории, ограниченной улицами Доватора, Никитина, Автогенной, Лескова и Бориса Богаткова, в Октябрьском и Дзержинском районах

В целях определения местоположения границ образуемых и изменяемых земельных участков, в соответствии с Градостроительным кодексом Российской Федерации, постановлениями Правительства Российской Федерации от 19.11.2014 № 1221 «Об утверждении Правил присвоения, изменения и аннулирования адресов», от 02.04.2022 № 575 «Об особенностях подготовки, согласования, утверждения, продления сроков действия документации по планировке территории, градостроительных планов земельных участков, выдачи разрешений на строительство объектов капитального строительства, разрешений на ввод в эксплуатацию», решением Совета депутатов города Новосибирска от 24.05.2017 № 411 «О Порядке подготовки документации по планировке территории, внесения в нее изменений и ее отмены и признании утратившими силу отдельных решений Совета депутатов города Новосибирска», постановлением мэрии города Новосибирска от 30.08.2022 № 3026 «О проекте планировки территории, ограниченной улицами Доватора, Никитина, Автогенной, Лескова и Бориса Богаткова, в Октябрьском и Дзержинском районах», руководствуясь Уставом города Новосибирска, ПОСТАНОВЛЯЮ:

1. Утвердить проект межевания территории квартала 147.01.04.10 в границах проекта планировки территории, ограниченной улицами Доватора, Никитина, Автогенной, Лескова и Бориса Богаткова, в Октябрьском и Дзержинском районах (далее – проект) (приложение).

2. Присвоить адрес образуемому земельному участку согласно приложению 1 к проекту.

3. Признать утратившими силу пункт 3, приложение 3 к постановлению мэрии города Новосибирска от 13.02.2018 № 545 «О проекте планировки и проектах межевания территории, ограниченной улицами Восход, Бориса Богаткова, Доватора, Никитина, Автогенной, Зыряновской, в Октябрьском и Дзержинском районах».

4. Департаменту строительства и архитектуры мэрии города Новосибирска разместить постановление на официальном сайте города Новосибирска в информационно-телекоммуникационной сети «Интернет».

5. Департаменту информационной политики мэрии города Новосибирска в течение семи дней со дня издания постановления обеспечить опубликование постановления

6. Контроль за исполнением постановления возложить на заместителя мэра города Новосибирска – начальника департамента строительства и архитектуры мэрии города Новосибирска.

Мэр города Новосибирска

А. Е. Локоть

Приложение  
к постановлению мэрии  
города Новосибирска  
от 08.02.2023 № 684

**ПРОЕКТ**  
**межевания территории квартала 147.01.04.10 в границах проекта**  
**планировки территории, ограниченной улицами Доватора,**  
**Никитина, Автогенной, Лескова и Бориса Богаткова,**  
**в Октябрьском и Дзержинском районах**

1. Текстовая часть проекта межевания территории:
    - 1.1. Сведения об образуемом земельном участке (приложение 1).
    - 1.2. Сведения о границах территории, в отношении которой утвержден проект межевания (приложение 2).
  2. Чертеж межевания территории (приложение 3).
-

Приложение 1  
к проекту межевания территории кварта-  
тала 147.01.04.10 в границах проекта  
планировки территории, ограниченной  
улицами Доватора, Никитина, Автоген-  
ной, Лескова и Бориса Богаткова, в Ок-  
тябрьском и Дзержинском районах

**СВЕДЕНИЯ**  
**об образуемом земельном участке**

Условный номер земельного участка на чертеже межевания территории	Вид разрешенного использования образуемого земельного участка в соответствии с проектом планировки территории	Площадь образуемого земельного участка, га	Адрес земельного участка	Возможный способ образования земельного участка
1	2	3	4	5
ЗУ 1	Для индивидуального жилищного строительства (2.1) – индивидуальные жилые дома; гаражи для собственных нужд и хозяйственные постройки	0,0712	Российская Федерация, Новосибирская область, городской округ город Новосибирск, город Новосибирск, ул. Карла Либкнехта, з/у 92	Перераспределение земельного участка с кадастровым номером 54:35:073191:24 и земель, государственная собственность на которые не разграничена

Приложение 2  
к проекту межевания территории  
квартала 147.01.04.10 в границах  
проекта планировки территории,  
ограниченной улицами Доватора,  
Никитина, Автогенной, Лескова и  
Бориса Богаткова, в Октябрьском и  
Дзержинском районах

**СВЕДЕНИЯ**  
**о границах территории, в отношении которой утвержден**  
**проект межевания**

№ точки	Координаты	
	X	Y
1	2	3
1	487062.68	4200728.95
2	486931.98	4200904.91
3	486894.96	4200877.66
4	486649.53	4200696.97
5	486779.55	4200520.44

Примечания: система координат – МСК НСО.








---

Приложение 3  
к проекту межевания территории квартала 147.01.04.10  
в границах проекта планировки территории, ограниченной  
улицами Доватора, Никитина, Автогенной, Лескова и Бориса  
Богаткова, в Октябрьском и Дзержинском районах

**ЧЕРТЕЖ**  
**межевания территории**



**Условные обозначения**

-  красные линии, утвержденные в составе проекта планировки территории
-  границы существующего элемента планировочной структуры
-  границы образуемого земельного участка
-  линии отступа от красных линий в целях определения места допустимого размещения зданий, строений, сооружений
-  условный номер образуемого земельного участка
-  номер характерной точки границы территории, в отношении которой утвержден проект межевания
-  наименование элемента улично-дорожной сети